

2° ETAPA SECTOR A - CIRCUITO POTRERO DE LOS FUNES

SEGUIR OBLIGATORIAMENTE EL RECORRIDO DETALLADO EN LAS SIGUIENTES PAGINAS PARA LLEGAR AL CIRCUITO. ADEMAS EN ESTE RECORRIDO SE ENCUENTRA LA ZONA DE CONTROL DE ODOMETRO.

NO SE PODRA INGRESAR AL CIRCUITO POR OTRO LADO.

DESPUES DE CRUZAR EL PUENTE SOBRE EL CIRCUITO INGRESAR A BOXES POR EL PORTON HABILITADO A TAL FIN Y ESTACIONARSE POR ORDEN DE LARGADA. DICHO ORDEN DE LARGADA ESTARA PUBLICADO EN LOS LUGARES HABILITADOS PARA TAL FIN LUEGO DE FINALIZADA LA 1° ETAPA.

UNA VEZ ARRIBADOS AL CIRCUITO DEBERAN RETIRAR EL CARNET DE RUTA DE LA 2° ETAPA QUE CONTENDRA TODOS LOS HORARIOS DE LARGADA Y CONTROLES DE SELLO DE LA 2° ETAPA COMPLETA.

RECUERDE QUE ES OBLIGACION DEL PARTICIPANTE ESTAR EN EL LUGAR DE LARGADA 45 MINUTOS ANTES DE SU HORARIO.

DESCRIPCION DE LA PRUEBA:

LA PRUEBA TIENE LAS MISMAS CARACTERISTICAS DE UN P.C. EN RUTA.

LAS REFERENCIAS SERAN PANCARTAS BLANCAS CON NUMEROS ROJOS COLOCADAS DE LA MANO DERECHA DEL CIRCUITO.

LA PRUEBA FUE MEDIDA EN ESTE CASO A 1 METRO DE LA LINEA BLANCA INTERNA DEL CIRCUITO.

SE RECORRERA DURANTE LA PRUEBA 1 CIRCUITO Y FRACCION, PRESTAR ESPECIAL ATENCION A LAS INDICACIONES DE LOS BANDERILLEROS PARA SALIR DEL CIRCUITO CUANDO LO INDICA EL LIBRO.

BAJO NINGUN CONCEPTO SE PODRA SEGUIR GIRANDO EN EL CIRCUITO.

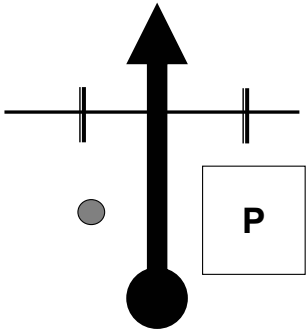
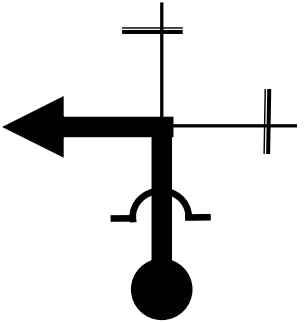

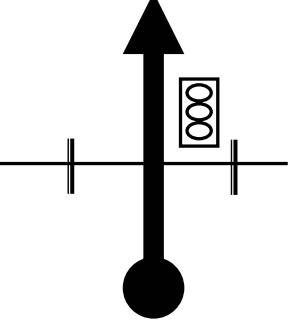

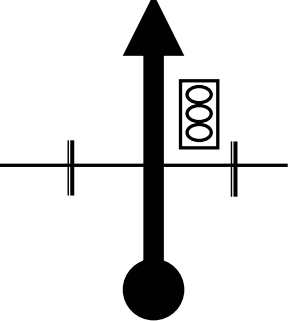

SI ALGUN PARTICIPANTE LLEGARA TARDE A SU HORARIO DE LARGADA NO SE LE SERA PERMITIDO EL INGRESO AL CIRCUITO PARA REALIZAR LA PRUEBA. ESTE PARTICIPANTE TENDRA EN EL P.C. N° 11 LA PENALIDAD MAXIMA PERO DEBERA REALIZAR INDEFECTIBLEMENTE EN BOXES EL CONTROL DE SELLO N° 4 DE LA 2° ETAPA SECTOR A

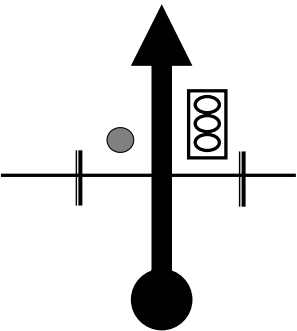

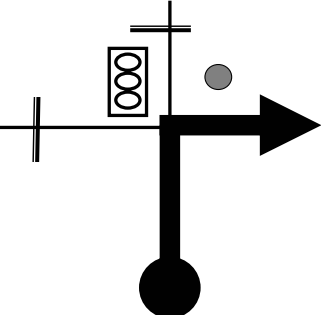



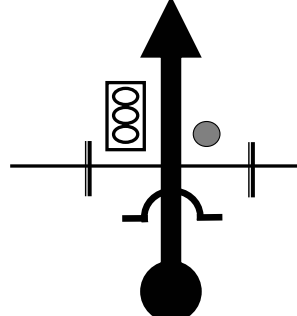

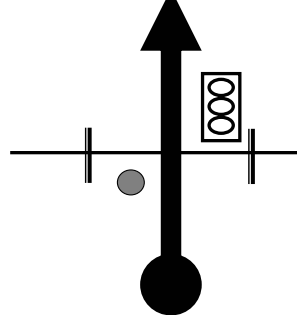

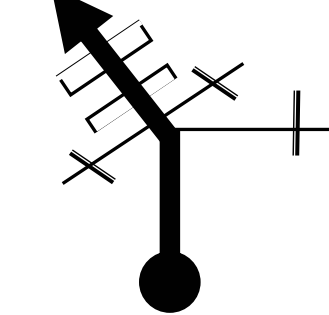


UNA VEZ REALIZADO EL CONTROL DE SELLO N° 4 LOS AUTOS PODRAN RETIRARSE DE BOXES REALIZANDO EL CAMINO INVERSO AL QUE HICIERON AL ENTRAR AL CIRCUITO.

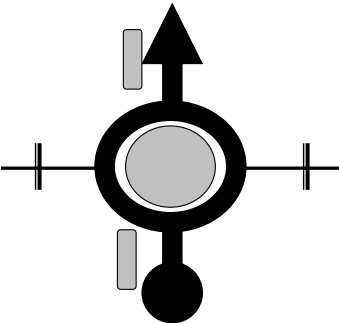

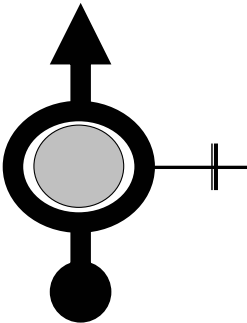

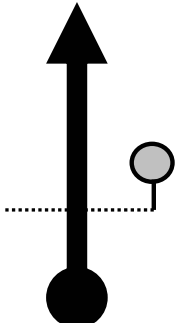

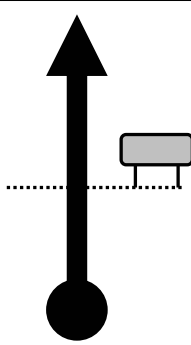

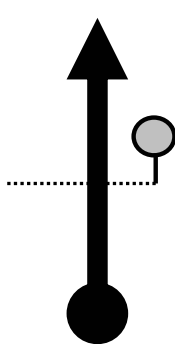

SE LARGARA A LAS 14h00'00" DE PLAYA DE BOXES EL 1° AUTO CLASIFICADO

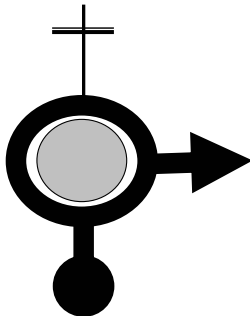

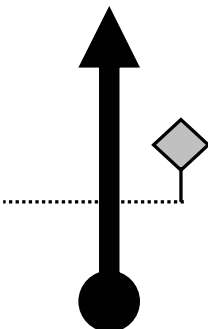


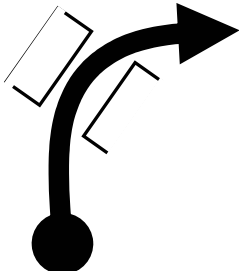

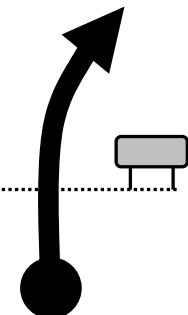

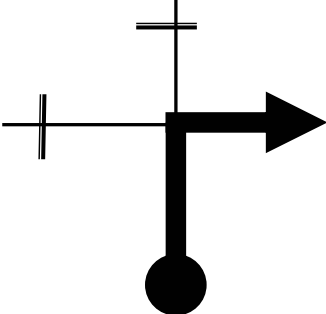

LARGARAN 25 AUTOS POR SERIE CADA 15 SEGUNDOS

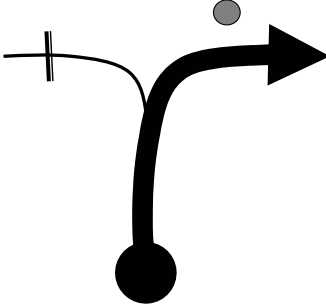
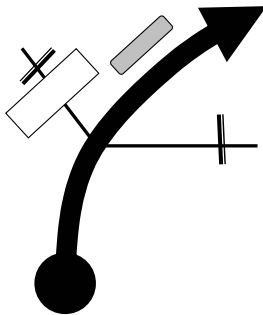

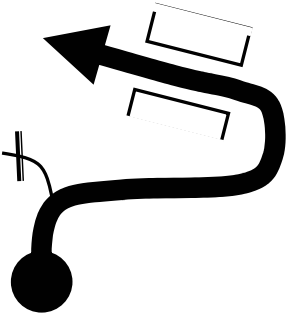

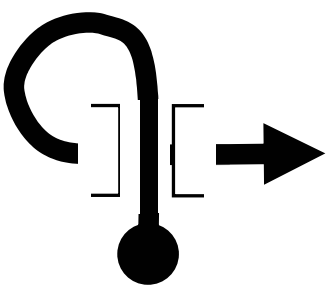

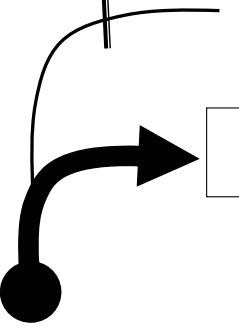
TENGA EN CUENTA QUE LA NAVEGACION PARA LLEGAR AL CIRCUITO DURA APROXIMADAMENTE 35 MINUTOS

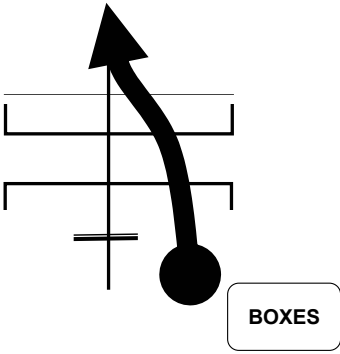
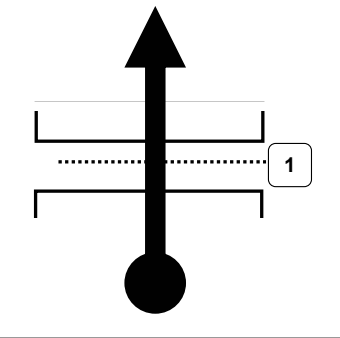
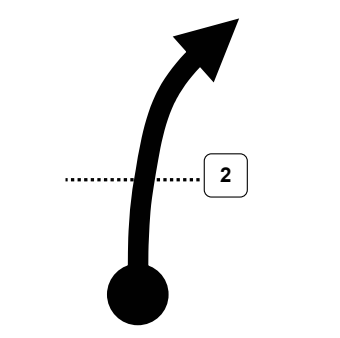
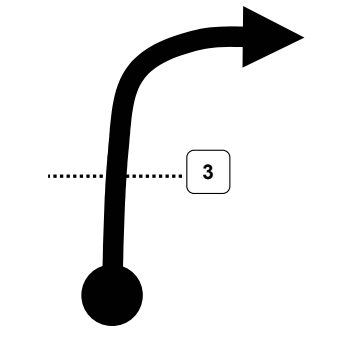
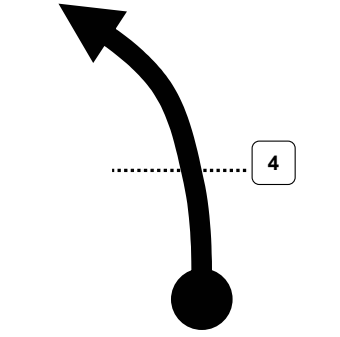
Sector Clasificadorio Nro:			1	SAN LUIS	ETAPA N°
Km Totales del Sector :			40.730	POTRERO DE LOS FUNES	2-A
Vel.	Dist. Total	Dist. Parcial	Direccion y Ubicacion de la Referencia	Referencia / Informacion	Hora de Carrera HH:MM:SS.CC
ATENCION					
SEGUIR ESTE LIBRO DE RUTA PARA REALIZAR EL ENLACE AL AUTODROMO DE POTRERO DE LOS FUNES Y EL CONTROL DE ODOMETRO.					
<u>ESTE ES EL UNICO CAMINO HABILITADO PARA INGRESAR AL CIRCUITO.</u>					
30	0.000	0.000		● CASA DE GOBIERNO 9 DE JULIO ENTRE SAN MARTIN Y RIVADAVIA	00:00:00.00
30	0.950	0.950		 AL 300 DE 9 DE JULIO TOMAR A LA IZQUIERDA POR AV. PERON	00:01:xx.xx
30	1.550	0.600		 CRUZAR JUNIN	00:03:xx.xx
30	2.390	0.840		 CRUZAR AV ESPAÑA	00:04:xx.xx
30	velocidad proxima referencia	VII° GRAN PREMIO YPF ARGENTINO HISTORICO			PAG. N° 1

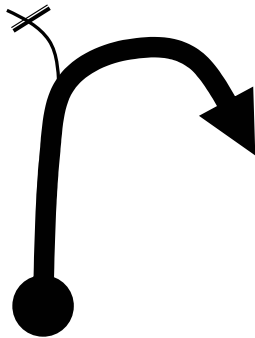

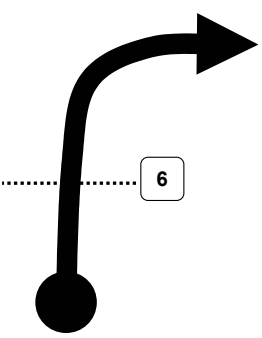
Sector Clasificadorio Nro:			1	SAN LUIS	ETAPA N°
Km Totales del Sector :			40.730	POTRERO DE LOS FUNES	2-A
Vel.	Dist. Total	Dist. Parcial	Direccion y Ubicacion de la Referencia	Referencia / Informacion	Hora de Carrera HH:MM:SS.CC
30	3.290	0.900		 ● MERCADO SEGUIR POR AV. SUCRE	00:06:xx.xx
30	3.800	0.510		   ● CONSTRUSHOP TOMAR A LA DERECHA POR AV. CENTENARIO	00:07:xx.xx
30	4.400	0.600		 ● CENTRO ADMINISTRATIVO E INFORMatico	00:08:xx.xx
30	5.140	0.740		 ● GNC	00:10:xx.xx
30	5.850	0.710		  PASAR BAJO PUENTE A V. DE LA QUEBRADA POR AUTOPISTA RUTA 3	00:11:xx.xx
60	velocidad proxima referencia	VII° GRAN PREMIO YPF ARGENTINO HISTORICO			PAG. N° 2

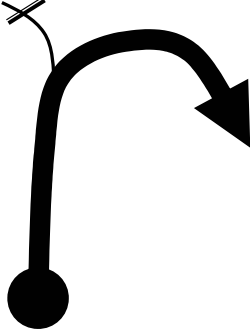

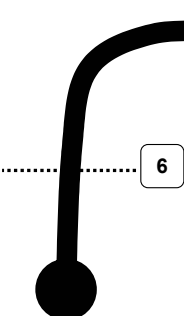
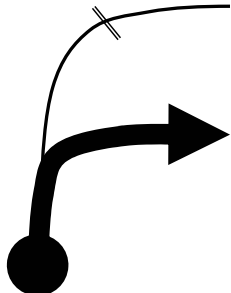


Sector Clasificadorio Nro:			1	SAN LUIS	ETAPA N°
Km Totales del Sector :			40.730	POTRERO DE LOS FUNES	2-A
Vel.	Dist. Total	Dist. Parcial	Direccion y Ubicacion de la Referencia	Referencia / Informacion	Hora de Carrera HH:MM:SS.CC
60	6.410	0.560		 PEQUEÑA ROTONDA SEGUIR POR AUTOPISTA RUTA 3	00:12:xx.xx
60	9.850	3.440		 SEGUIR POR AUTOPISTA RUTA 3	00:15:xx.xx
60	<u>10.414</u>	0.564		 COMIENZA ZONA DE CONTROL DE ODOMETRO	00:17:00.00
58	<u>12.432</u>	2.018		 LA PUNTA 6 KM	00:19:05.26
58	<u>16.697</u>	4.265		 FIN ZONA DE CONTROL DE ODOMETROS	00:23:29.98
40	velocidad proxima referencia	VII° GRAN PREMIO YPF ARGENTINO HISTORICO			PAG. N° 3

Sector Clasificadorio Nro:			1	SAN LUIS	ETAPA N°
Km Totales del Sector :			40.730	POTRERO DE LOS FUNES	2-A
Vel.	Dist. Total	Dist. Parcial	Direccion y Ubicacion de la Referencia	Referencia / Informacion	Hora de Carrera HH:MM:SS.CC
40	16.900	0.203		 SEGUIR A POTRERO DE LOS FUNES	00:23:XX.XX
40	17.040	0.140		  COMIENZA CAMINO SINUOSO	00:24:XX.XX
60	25.960	8.920		 CRUZAR PUENTE	00:32:XX.XX
60	26.590	0.630		 ZONA URBANA	00:33:XX.XX
40	26.880	0.290		 POR CALLE LOS PARAISOS NO PASARSE	00:34:XX.XX
40	velocidad proxima referencia	VIIº GRAN PREMIO YPF ARGENTINO HISTORICO			PAG. N° 4

Sector Clasificadorio Nro:			1	SAN LUIS	ETAPA N°
Km Totales del Sector :			40.730	POTRERO DE LOS FUNES	2-A
Vel.	Dist. Total	Dist. Parcial	Direccion y Ubicacion de la Referencia	Referencia / Informacion	Hora de Carrera HH:MM:SS.CC
40	27.690	0.810		● CABAÑAS ESPEJO DEL CIELO SEGUIR POR ASFALTO	00:35:xx.xx
40	28.040	0.350		 SEGUIR POR EL COSTADO DEL CIRCUITO <u>NO ENTRAR AL CIRCUITO</u>	00:35:xx.xx
40	28.270	0.230		 SUBIR AL PUENTE <u>NO ENTRAR AL CIRCUITO</u>	00:36:xx.xx
40	28.540	0.270		 PASAR SOBRE PUENTE Y TOMAR CALLE COLECTORA <u>NO ENTRAR AL CIRCUITO</u> <u>SEGUIR A BOXES</u>	00:36:xx.xx
40	28.730	0.190		INGRESAR A PLAYA DE BOXES	00:36:xx.xx
40	velocidad proxima referencia	VII° GRAN PREMIO YPF ARGENTINO HISTORICO			PAG. N° 5

Sector Clasificadorio Nro:			1	SAN LUIS	ETAPA N°
Km Totales del Sector :			40.730	POTRERO DE LOS FUNES	2-A
Vel.	Dist. Total	Dist. Parcial	Direccion y Ubicacion de la Referencia	Referencia / Informacion	Hora de Carrera HH:MM:SS.CC
40	0.000	0.000		<div style="border: 1px solid black; padding: 2px; display: inline-block; margin-bottom: 5px;">14 00 00</div> LARAGADA BAJO EL PUENTE PEATONAL A LA SALIDA DE LA CALLE DE BOXES	00:00:00.00
40	0.170	0.170		PANCARTA CON NUMERO 1 BAJO PUENTE CARRETERO COMIENZA P.C. N° 11	00:01:00.00
58	0.577	0.407		PANCARTA CON NUMERO 2	00:01:25.26
58	1.133	0.556		PANCARTA CON NUMERO 3	00:01:59.77
58	1.882	0.749		PANCARTA CON NUMERO 4	00:02:46.26
58	velocidad proxima referencia	VII° GRAN PREMIO YPF ARGENTINO HISTORICO			PAG. N° 6

Sector Clasificadorio Nro:			1	SAN LUIS	ETAPA N°
Km Totales del Sector :			40.730	POTRERO DE LOS FUNES	2-A
Vel.	Dist. Total	Dist. Parcial	Direccion y Ubicacion de la Referencia	Referencia / Informacion	Hora de Carrera HH:MM:SS.CC
58	2.764	0.882		PANCARTA CON NUMERO 5	00:03:41.01
58	3.xxx	0.9xx	CAMBIE LA VELOCIDAD A 46 KM/H. CUANDO SU RELOJ INDIQUE 		00:04:40.00
46	4.180	0.466		 CURVA MUY CERRADA	00:05:xx.xx
46	4.980	0.800		PANCARTA CON NUMERO 6	00:06:19.04
58	6.359	1.379		PANCARTA CON NUMERO 1 COMIENZO ZONA DE CONTROL	00:07:44.64
58	velocidad proxima referencia	VIIº GRAN PREMIO YPF ARGENTINO HISTORICO			PAG. N° 7

Sector Clasificatorio Nro:			1	SAN LUIS	ETAPA N°
Km Totales del Sector :			40.730	POTRERO DE LOS FUNES	2-A
Vel.	Dist. Total	Dist. Parcial	Direccion y Ubicacion de la Referencia	Referencia / Informacion	Hora de Carrera HH:MM:SS.CC
58	9.8xx	3.4xx	CAMBIE LA VELOCIDAD A 46 KM/H. CUANDO SU RELOJ INDIQUE →		00:11:20.00
46	10.3xx	0.5xx		 CURVA MUY CERRADA	00:12:xx.xx
46	11.xxx	0.8xx		PANCARTA CON NUMERO 6 FIN ZONA DE CONTROL	00:13:xx.xx
20	11.600	0.4xx		 ENTRAR A PLAYA DE BOXES	00:14:xx.xx
20	12.000	0.400		<u>CONTROL DE SELLO N° 4</u>	00:16:00.00
VIIº GRAN PREMIO YPF ARGENTINO HISTORICO					PAG. N° 8

Sector Clasificadorio Nro:		1		SAN LUIS		ETAPA N°	
Km Totales del Sector :		40.730		POTRERO DE LOS FUNES		2-A	
Vel.	Dist. Total	Dist. Parcial	Direccion y Ubicacion de la Referencia	Referencia / Informacion		Hora de Carrera HH:MM:SS.CC	

