

## INFORMACIONES UTILES

ESTE LIBRO CONTIENE TODOS LOS ELEMENTOS NO SOLO PARA REALIZAR LAS PRUEBAS CRONOMETRADAS SINO TODOS LOS DATOS PARA ZONAS DE ENLACE, RIPIO, ETC..

RESPETE EN TODO MOMENTO LAS INDICACIONES DE ESTE LIBRO.

LAS ZONAS DE PC (PRUEBAS DE CLASIFICACION) ESTAN INDICADAS CON SOMBREADO EN LA COLUMNA DE TIEMPOS. LAS ZONAS DE TIERRA O RIPIO ESTAN INDICADAS CON SOMBREADO EN LA COLUMNA DE DISTANCIA PARCIAL.

EN LAS LARGADAS DE CADA ETAPA SE INSTALARA UN RELOJ CON SEÑAL SONORA, ESTA SERA LA HORA OFICIAL Y CADA AUTO SE LARGARA DE ACUERDO A SU HORARIO DE LARGADA QUE FIGURA EN SU CARNET DE RUTA, ES OBLIGACION DE CADA TRIPULACION EL ESTAR FRENTE AL REFERIDO RELOJ AL MOMENTO DE SU LARGADA.

LOS COMPETIDORES DEBERAN ESTAR EN EL LUGAR DE LARGADA 45 MINUTOS ANTES DE SU HORARIO DE PARTIDA PARA RETIRAR EL CARNET DE RUTA E INFORMARSE SI HUBIERA ALGUNA NOVEDAD CON LOS OFICIALES DE LARGADA.

LAS AUTOLARGADAS TIENEN TIEMPO ADICIONADO Y ESTAN REDONDEADAS AL MINUTO ENTERO.

ENTRE LA BANDERA AMARILLA Y LA REFERENCIA DE AUTOLARGADA PODRAN INGRESAR SOLAMENTE LOS AUTOS A LOS CUALES LES FALTE UN MINUTO O MENOS PARA SU HORA DE LARGADA.

LOS CAMBIOS DE VELOCIDAD SE REALIZARAN EN LA REFERENCIA QUE SE ENCUENTRA SOBRE LA LINEA HORIZONTAL GRUESA.

LAS REFERENCIAS QUE PUDIERAN FALTAR EN EL CAMINO O BIEN PARA UNA MEJOR IDENTIFICACION PODRAN SER ACOMPAÑADAS DE UNA BANDERA O CINTA .EN CADA SECTOR CLASIFICATORIO SE DEBERA PONER EL ODOMETRO EN CERO.

EN LOS SECTORES DE RIPIO RESPETAR EL ARTICULO DEL REGLAMENTO QUE HABLA DE SOBREPASOS EN LOS REFERIDOS SECTORES.

EN EL ULTIMO CONTROL DE SELLO DE CADA ETAPA DEBERA ENTREGAR A CARITAS 5 Kg DE ALIMENTOS NO PERECEDEROS. EN ESTE MOMENTO RECIBIRA UNA CONTRASEÑA, LA CUAL JUNTO CON EL CARNET DE RUTA DEBERA SER ENTREGADO AL OFICIAL DEL CONTROL DE SELLO.

EL INTERVALO DE LARGADA ENTRE AUTOS SERA DE 20 SEGUNDOS, EN LA 6 ETAPAS.

EL INTERVALO DE LARGADA EN LOS AUTODROMOS SERA DE 15 SEG. ENTRE COCHE Y COCHE.

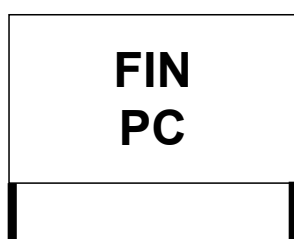
RECUERDE RESPETAR EN TODO MOMENTO LAS VELOCIDADES MAXIMAS DE LA RUTA.

EN CUALQUIER SECTOR DE LA RUTA, ESPECIALMENTE EN LAS AUTOLARGADAS ESTA TERMINANTEMENTE PROHIBIDO DETENER EL AUTO SOBRE LA RUTA.

EN EL CASO QUE UN PC DEBA SER ANULADO DESDE SU COMIENZO POR ENCONTRARSE ALGUNA ANOMALIA EN EL DESARROLLO DEL MISMO ESTE PODRA SER INDICADO TANTO EN LA REFERENCIA DE AUTOLARGADA COMO DURANTE EL DESARROLLO DEL PC DE LAS SIGUIENTES MANERAS:

POR INDICACION DE UN OFICIAL DEPORTIVO CON BANDERA ROJA LO CUAL INDICA OBLIGACION DE DETENERSE, O BIEN A TRAVES DE UNA PANCARTA AMARILLA UBICADA EN LA REFERENCIA DE AUTOLARGADA CON LA LEYENDA "PC ANULADO"

SI UN PC DEBIERA SER FINALIZADO CON ANTERIORIDAD A LA REFERENCIA DE FIN ZONA DE CONTROL SERA INDICADO CON UNA PANCARTA AMARILLA CON LA LEYENDA "FIN PC" EN DICHO CASO EL PC TENDRA VALIDEZ HASTA ESTA PANCARTA.



RECORRIDOS ALTERNATIVOS: LA UTILIZACION DE LOS MISMOS SERA INDICADA DE SER NECESARIA EN LA LARGADA DE LA ETAPA CORRESPONDIENTE.

**1° ETAPA SECTOR B:**

SE ENCUENTRA AL FINAL DEL LIBRO DE LA ETAPA Y REEMPLAZA AL P.C. N° 1 DE TIERRA

**4° ETAPA:**

DE NO PODER REALIZARSE EL P.C. N° 38 NO TIENE PC ALTERNATIVO POR LO CUAL SE ANULA Y SEGUIR INSTRUCCIONES ESCRITAS EN EL LIBRO DE RUTA.

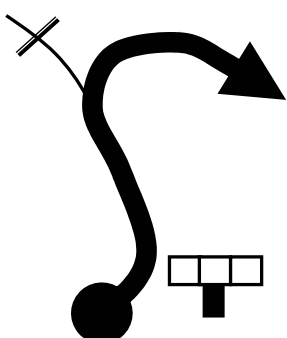
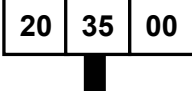
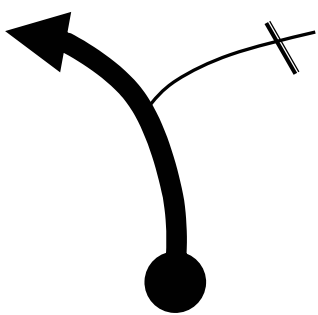

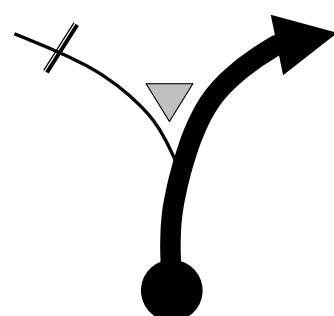



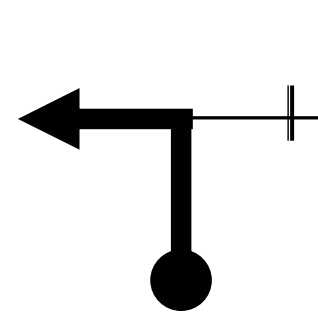

**6° ETAPA:**

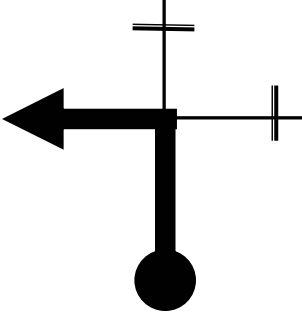



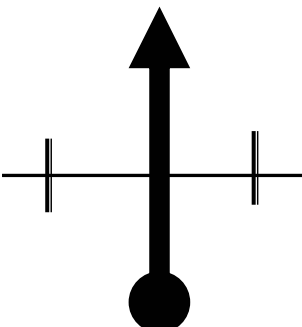

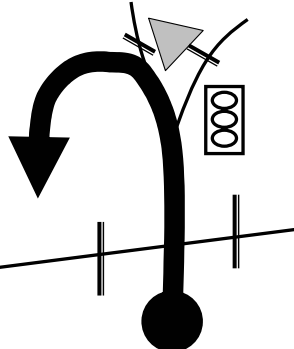

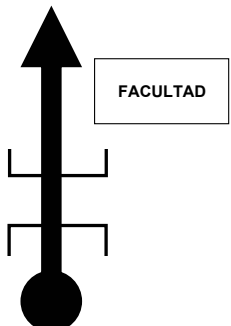
SE ENCUENTRA AL FINAL DEL LIBRO DE LA ETAPA Y REEMPLAZA LOS P.C. N° 63-64-65 DE TIERRA

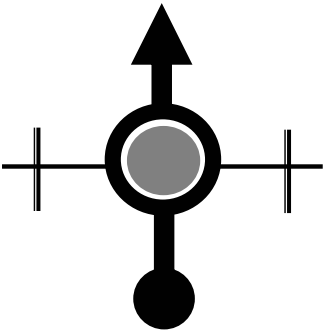

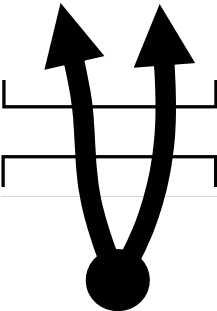

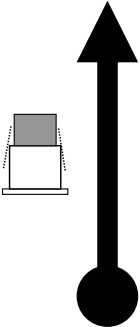

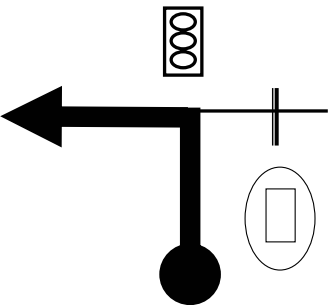

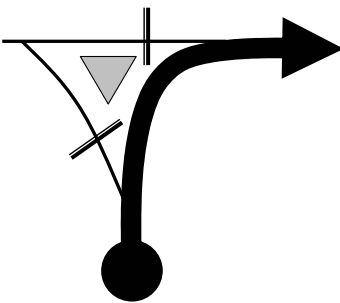
**RESUMEN 1° ETAPA SECTOR A**

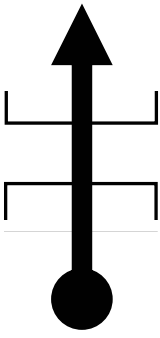


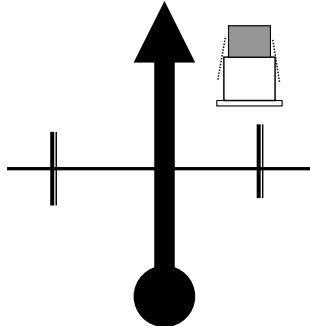

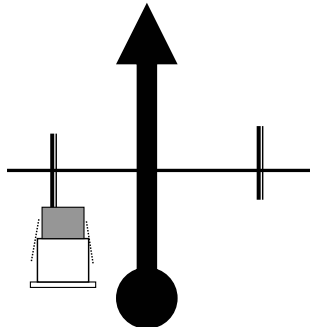



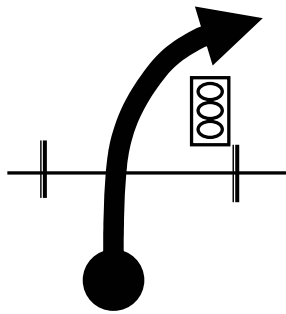
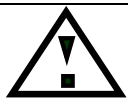
<b>SECTOR</b>	<b>NEUTRALIZA</b>	<b>LUGAR</b>	<b>PC N°</b>	<b>CONTROL DE SELLO</b>	<b>KM TOTAL</b>	<b>KM PARCIAL</b>
<b>1</b>	<b>LARGADA</b>	<b>PLAZA GRAND BOURG</b>			<b>0.000</b>	
<b>1</b>		<b>RAMPA A.C.A.</b>		<b>RAMPA A.C.A.</b>	<b>1.000</b>	<b>1.000</b>
<b>1</b>		<b>CATEDRAL SAN ISIDRO</b>		<b>CATEDRAL SAN ISIDRO</b>	<b>20.650</b>	<b>19.650</b>
<b>1</b>		<b>CAMPING A.C.A. LUJAN</b>			<b>88.310</b>	<b>67.660</b>

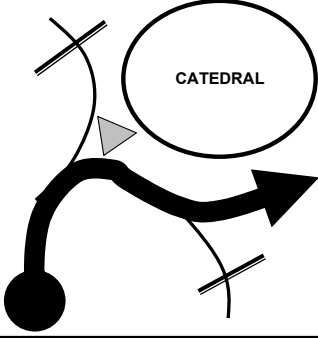

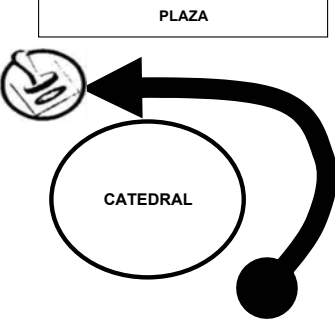
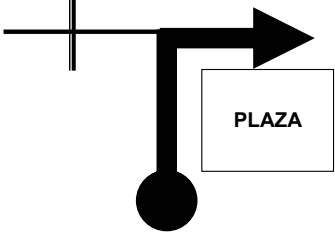

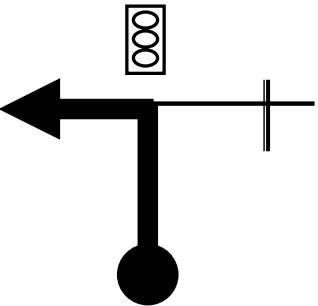

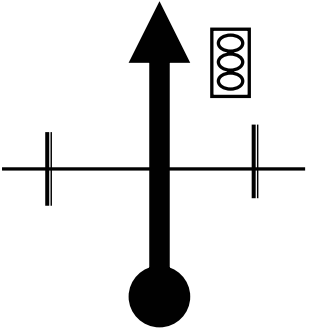

**NOTAS**

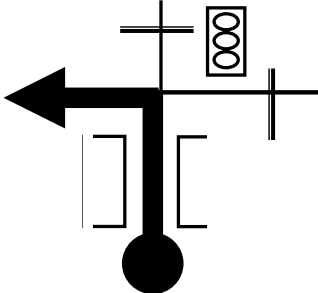

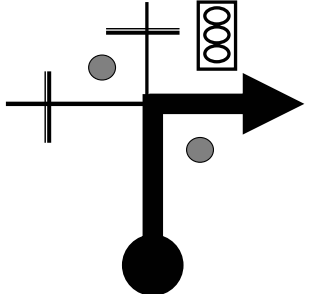

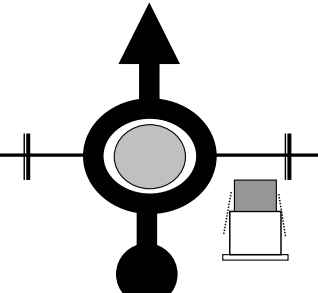


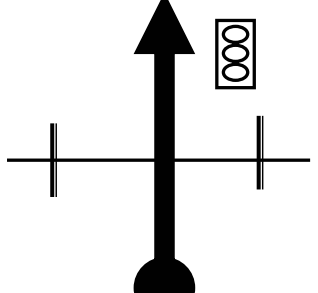

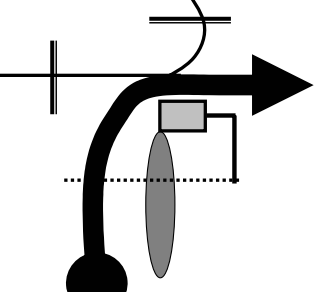


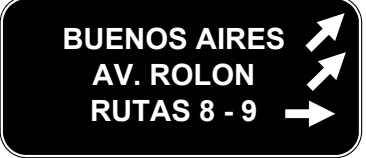
Sector Clasificatorio Nro:			1	PLAZA GRAND BOURG	ETAPA N°
Km Totales del Sector :			88.310	CAMPING A.C.A. LUJAN	<b>1-A</b>
Vel.	Dist. Total	Dist. Parcial	Direccion y Ubicacion de la Referencia	Referencia / Informacion	Hora de Carrera HH:MM:SS.CC
30	0.000	0.000		 <b>LARGADA SOBRE MCAL. RAMON CASTILLA Y RUFINO DE ELIZALDE. TOMAR A LA DERECHA POR RUFINO DE ELIZALDE</b>	00:00:00.00
30	0.100	0.100		 <b>SEGUIR POR RUFINO DE ELIZALDE</b>	00:00:xx.xx
30	0.190	0.090		 <b>TOMAR AV ORTIZ DE OCAMPO</b>	00:00:xx.xx
30	0.290	0.100		 <b>POR CALLE ZENTENO</b>	00:00:xx.xx
30	0.380	0.090		 <b>POR AV. CNEL. DIAZ</b>	00:00:xx.xx
<b>30</b>	velocidad proxima referencia	<b>VII° GRAN PREMIO YPF ARGENTINO HISTORICO</b>			<b>PAG. N° 1</b>






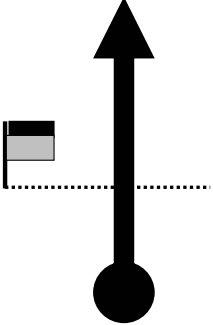
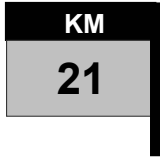
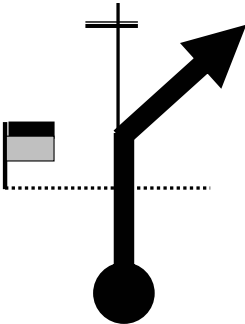
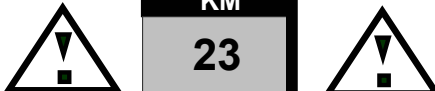
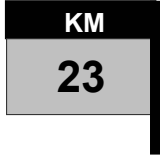

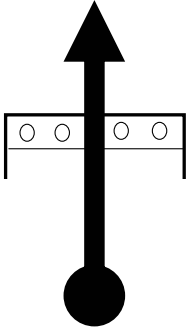

Sector Clasificatorio Nro:			1	PLAZA GRAND BOURG	ETAPA N°
Km Totales del Sector :			88.310	CAMPING A.C.A. LUJAN	<b>1-A</b>
Vel.	Dist. Total	Dist. Parcial	Direccion y Ubicacion de la Referencia	Referencia / Informacion	Hora de Carrera HH:MM:SS.CC
30	0.450	0.070		 POR AV. DEL LIBERTADOR	00:00:xx.xx
30	1.000	0.550		 CONTROL DE SELLO N° 1  RAMPA DE LARGADA FRENTE A SEDE DEL ACA	00:25:00.00
30	1.200	0.200		  CRUZAR CALLE AUSTRIA	00:25:xx.xx
30	1.900	0.700		 LUEGO DE AV. PUEYRREDON, RETOMAR PARA SEGUIR POR AV. FIGUEROA ALCORTA	00:26:xx.xx
30	2.200	0.300			00:27:xx.xx
30	velocidad proxima referencia	VII° GRAN PREMIO YPF ARGENTINO HISTORICO			PAG. N° 2

Sector Clasificadorio Nro:			1	PLAZA GRAND BOURG	ETAPA N°
Km Totales del Sector :			88.310	CAMPING A.C.A. LUJAN	<b>1-A</b>
Vel.	Dist. Total	Dist. Parcial	Direccion y Ubicacion de la Referencia	Referencia / Informacion	Hora de Carrera HH:MM:SS.CC
30	4.430	2.230		 CRUZAR AV. SARMIENTO, SEGUIR POR AV. FIGUEROA ALCORTA	00:31:xx.xx
30	5.050	0.620		 PASAR BAJO PUENTE DE FFCC SEGUIR SIEMPRE POR AV. FIGUEROA ALCORTA	00:33:xx.xx
30	7.670	2.620			00:38:xx.xx
30	9.270	1.600		 FRENTE AL ESTADIO DE RIVER PLATE, TOMAR AV. UDAONDO	00:41:xx.xx
30	9.590	0.320		TOMAR AV. LIBERTADOR	00:42:xx.xx
<b>30</b>	velocidad proxima referencia	<b>VIIº GRAN PREMIO YPF ARGENTINO HISTORICO</b>			<b>PAG. N° 3</b>

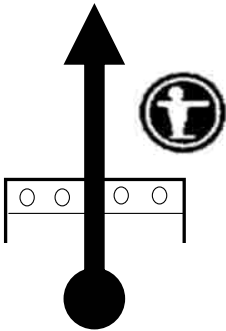

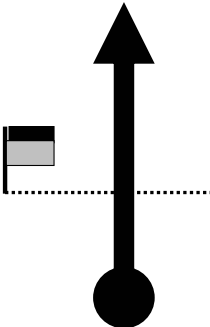

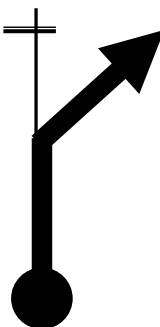



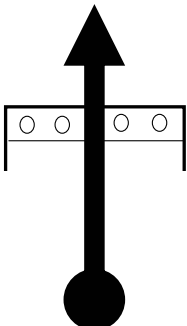

Sector Clasificadorio Nro:			1	PLAZA GRAND BOURG	ETAPA N°
Km Totales del Sector :			88.310	CAMPING A.C.A. LUJAN	<b>1-A</b>
Vel.	Dist. Total	Dist. Parcial	Direccion y Ubicacion de la Referencia	Referencia / Informacion	Hora de Carrera HH:MM:SS.CC
30	11.470	1.880		  <b>CRUZAR BAJO PUENTE DE GRAL. PAZ, SEGUIR POR AV. LIBERTADOR ( PCIA. BS.AS. )</b>	00:45:xx.xx
40	12.690	1.220		 <b>CRUZAR CALLE MELO</b>	00:47:xx.xx
40	14.660	1.970		 <b>CRUZAR CALLE CORRIENTES</b>	00:50:xx.xx
40	15.430	0.770		 <b>PASAR BAJO TREN DE LA COSTA</b>	00:51:xx.xx
40	19.870	4.440		 <b>CRUZAR R. SAENZ PEÑA LIBERTADOR SE HACE ANGOSTA Y EMPEDRADA</b>	00:58:xx.xx
<b>40</b>	velocidad proxima referencia	<b>VII° GRAN PREMIO YPF ARGENTINO HISTORICO</b>			<b>PAG. N° 4</b>

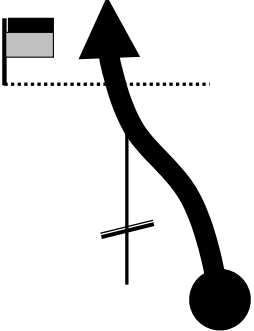
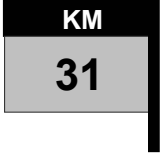
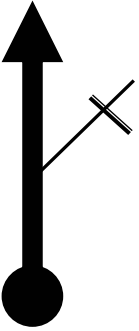

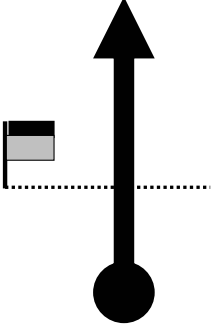
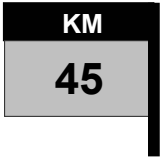
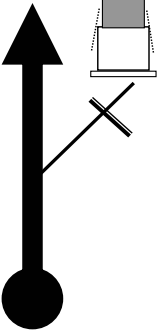

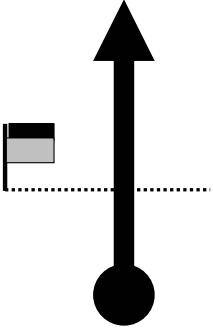
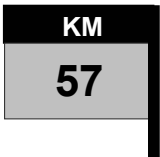
Sector Clasificadorio Nro:			1	PLAZA GRAND BOURG	ETAPA N°
Km Totales del Sector :			88.310	CAMPING A.C.A. LUJAN	<b>1-A</b>
Vel.	Dist. Total	Dist. Parcial	Direccion y Ubicacion de la Referencia	Referencia / Informacion	Hora de Carrera HH:MM:SS.CC
40	20.400	0.530			00:59:xx.xx
30	20.650	0.250		CONTROL DE SELLO N° 2 SAN ISIDRO	01:05:00.00
	0.000	0.000			
30	0.020	0.020		 POR LIBERTADOR	01:05:xx.xx
30	0.280	0.260		 POR CALLE PRIMERA JUNTA	01:05:xx.xx
30	0.360	0.080		 CRUZAR LIBERTADOR	01:05:xx.xx
30	velocidad proxima referencia	VII° GRAN PREMIO YPF ARGENTINO HISTORICO			PAG. N° 5

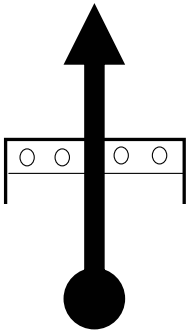

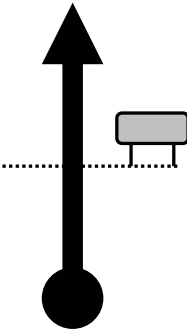

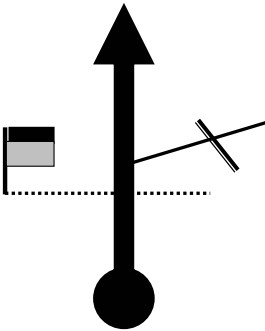
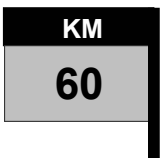
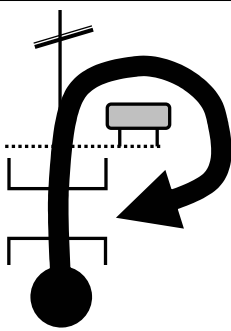




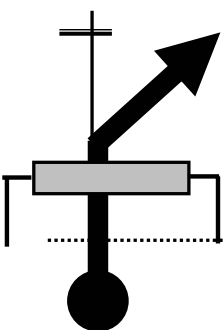



Sector Clasificadorio Nro:			1	PLAZA GRAND BOURG	ETAPA N°
Km Totales del Sector :			88.310	CAMPING A.C.A. LUJAN	<b>1-A</b>
Vel.	Dist. Total	Dist. Parcial	Direccion y Ubicacion de la Referencia	Referencia / Informacion	Hora de Carrera HH:MM:SS.CC
30	0.850	0.490		 <b>CRUZAR TUNEL E INMEDIATAMENTE DOBLAR A LA IZQUIERDA POR AV. CENTENARIO</b>	01:06:xx.xx
30	1.640	0.790		 ● MOVISTAR <b>TOMAR AV. MARQUEZ</b>	01:08:xx.xx
30	3.250	1.610		  <b>YPF</b>	01:11:xx.xx
40	5.400	2.150		 <b>CRUZAR AV. J. FERNANDEZ</b>	01:14:xx.xx
40	6.030	0.630		   <b>BUENOS AIRES AV. ROLON RUTAS 8 - 9</b> <b>SEGUIR A RUTAS 8 - 9</b>	01:15:xx.xx
40	velocidad proxima referencia	<b>VIIº GRAN PREMIO YPF ARGENTINO HISTORICO</b>			PAG. N° 6

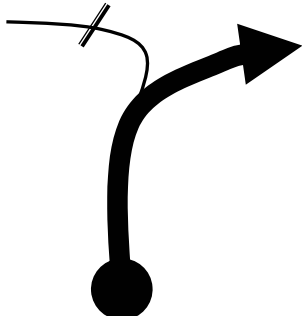

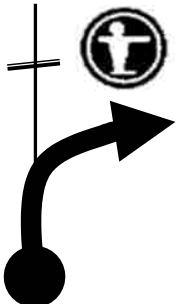
Sector Clasificadorio Nro:			1	PLAZA GRAND BOURG	ETAPA N°
Km Totales del Sector :			88.310	CAMPING A.C.A. LUJAN	1-A
Vel.	Dist. Total	Dist. Parcial	Direccion y Ubicacion de la Referencia	Referencia / Informacion	Hora de Carrera HH:MM:SS.CC
40	6.240	0.210		 SEGUIR A RUTAS 8 - 9	01:15:xx.xx
80	6.470	0.230		 	01:16:xx.xx
80	7.240	0.770		 SOBRE PANAMERICANA	01:16:xx.xx
80	9.300	2.060		  SALIR DE PANAMERICANA HACIA EL CAMINO DEL BUEN AYRE	 01:18:xx.xx
40	9.740	0.440		 ESTACION DE PEAJE	01:18:xx.xx
40	velocidad proxima referencia	VII° GRAN PREMIO YPF ARGENTINO HISTORICO			PAG. N° 7

Sector Clasificadorio Nro:			1	PLAZA GRAND BOURG	ETAPA N°
Km Totales del Sector :			88.310	CAMPING A.C.A. LUJAN	<b>1-A</b>
Vel.	Dist. Total	Dist. Parcial	Direccion y Ubicacion de la Referencia	Referencia / Informacion	Hora de Carrera HH:MM:SS.CC
40	9.900	0.160		 <b>SEGUIR A CAMINO DEL BUEN AYRE</b>	01:19:xx.xx
40	10.100	0.200		 <b>SEGUIR A CAMINO DEL BUEN AYRE</b>	01:19:xx.xx
40	10.300	0.200		 ● HOTEL <b>SEGUIR A CAMINO DEL BUEN AYRE</b>	01:19:xx.xx
40	10.700	0.400		 <b>PASAR BAJO PUENTE DE PANAMERICANA</b>  <b>SEGUIR A CAMINO DEL BUEN AYRE</b>	01:20:xx.xx
40	10.900	0.200		 <b>INGRESAR A CAMINO DEL BUEN AYRE</b>	01:20:xx.xx
<b>40</b>	velocidad proxima referencia	<b>VIIº GRAN PREMIO YPF ARGENTINO HISTORICO</b>			<b>PAG. N° 8</b>

Sector Clasificadorio Nro:			1	PLAZA GRAND BOURG	ETAPA N°
Km Totales del Sector :			88.310	CAMPING A.C.A. LUJAN	1-A
Vel.	Dist. Total	Dist. Parcial	Direccion y Ubicacion de la Referencia	Referencia / Informacion	Hora de Carrera HH:MM:SS.CC
40	12.700	1.800		 ESTACION DE PEAJE	01:23:xx.xx
80	27.700	15.000		 SOBRE CAMINO DEL BUEN AYRE	01:34:xx.xx
80	32.600	4.900		 SALIR HACIA ACCESO OESTE MORENO- LUJAN DESPUES DE KM. 21	01:38:xx.xx
40	34.200	1.600		 SEGUIR HACIA ACCESO OESTE - LUJAN POR PEAJE	01:40:xx.xx
40	34.300	0.100		 ESTACION DE PEAJE	01:40:xx.xx
40	velocidad proxima referencia	VIIº GRAN PREMIO YPF ARGENTINO HISTORICO			PAG. N° 9

Sector Clasificadorio Nro:			1	PLAZA GRAND BOURG	ETAPA N°
Km Totales del Sector :			88.310	CAMPING A.C.A. LUJAN	<b>1-A</b>
Vel.	Dist. Total	Dist. Parcial	Direccion y Ubicacion de la Referencia	Referencia / Informacion	Hora de Carrera HH:MM:SS.CC
40	34.700	0.400		 SOBRE ACCESO OESTE RUTA 7	01:41:xx.xx
80	39.400	4.700		 SALIDA KM 35 - MORENO  SEGUIR POR AUTOPISTA RUTA 7	01:44:xx.xx
80	48.800	9.400		 SOBRE AUTOPISTA RUTA 7	01:52:xx.xx
40	58.730	9.930		 YPF	02:06:xx.xx
80	60.970	2.240		 SOBRE AUTOPISTA RUTA 7	02:08:xx.xx
<b>30</b>	velocidad proxima referencia	<b>VII° GRAN PREMIO YPF ARGENTINO HISTORICO</b>			<b>PAG. N° 10</b>

Sector Clasificadorio Nro:			1	PLAZA GRAND BOURG	ETAPA N°
Km Totales del Sector :			88.310	CAMPING A.C.A. LUJAN	<b>1-A</b>
Vel.	Dist. Total	Dist. Parcial	Direccion y Ubicacion de la Referencia	Referencia / Informacion	Hora de Carrera HH:MM:SS.CC
30	61.630	0.660		 ESTACION DE PEAJE \$ 2.60	02:09:xx.xx
30	61.790	0.160			02:10:xx.xx
90	63.850	2.060		 SOBRE AUTOPISTA RUTA 7	02:11:xx.xx
60	64.250	0.400		   POR RUTA 6 A CAÑUELAS	 02:12:xx.xx
60	65.430	1.180		   SALIR A LUJAN	02:13:xx.xx
60	velocidad proxima referencia	VII° GRAN PREMIO YPF ARGENTINO HISTORICO			PAG. N° 11

Sector Clasificadorio Nro:			1	PLAZA GRAND BOURG	ETAPA N°
Km Totales del Sector :			88.310	CAMPING A.C.A. LUJAN	<b>1-A</b>
Vel.	Dist. Total	Dist. Parcial	Direccion y Ubicacion de la Referencia	Referencia / Informacion	Hora de Carrera HH:MM:SS.CC
60	66.190	0.760		 <b>SEGUIR A LUJAN S.A. DE GILES</b>	<b>02:13:xx.xx</b>
60	67.660	1.470		<b>INGRESAR AL CAMPING DEL A.C.A.</b> <b>SEGUIR INSTRUCCIONES PARA ESTACIONARSE PARA LA LARGADA</b>	<b>02:15:xx.xx</b>
<p><b>DENTRO DEL CAMPING SE REALIZARA LA LARGADA DE LA 1° ETAPA SECTOR B, MAÑANA A LAS 8.00 HS. EL PRIMER AUTO. VER DIAGRAMA DE ESTACIONAMIENTO EN LA PRIMER HOJA DE LA ETAPA.</b></p>					
<b>VII° GRAN PREMIO YPF ARGENTINO HISTORICO</b>					<b>PAG. N° 12</b>