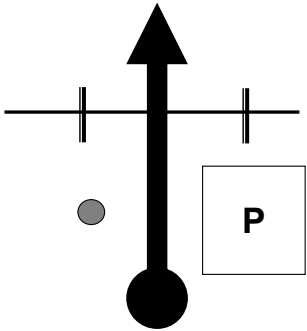
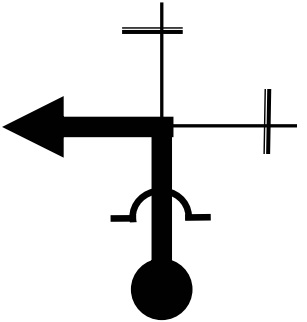

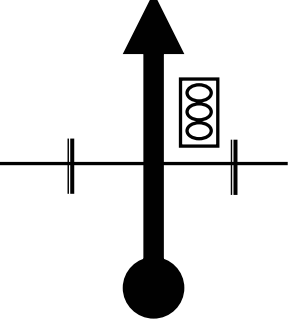

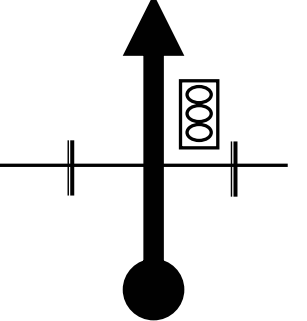

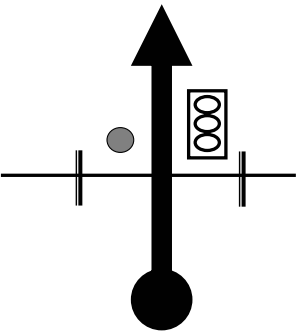

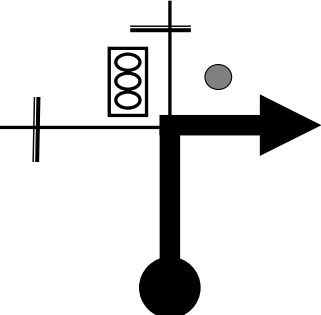



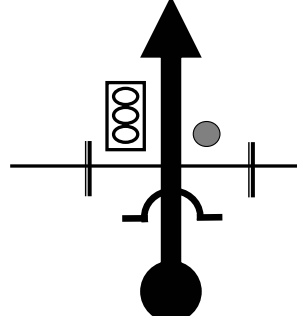

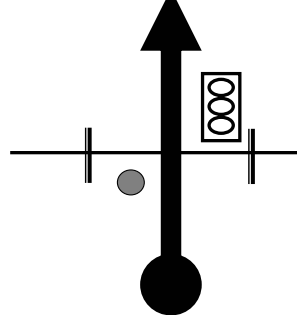

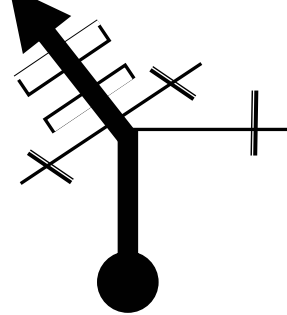









Sector Clasificadorio Nro:			1	SAN LUIS	ETAPA N°
Km Totales del Sector :			40.730	POTRERO DE LOS FUNES	2-A
Vel.	Dist. Total	Dist. Parcial	Direccion y Ubicacion de la Referencia	Referencia / Informacion	Hora de Carrera HH:MM:SS.CC
ATENCION					
SEGUIR ESTE LIBRO DE RUTA PARA REALIZAR EL ENLACE AL AUTODROMO DE POTRERO DE LOS FUNES Y EL CONTROL DE ODOMETRO.					
<u>ESTE ES EL UNICO CAMINO HABILITADO PARA INGRESAR AL CIRCUITO.</u>					
30	0.000	0.000		● CASA DE GOBIERNO 9 DE JULIO ENTRE SAN MARTIN Y RIVADAVIA	00:00:00.00
30	0.950	0.950		 AL 300 DE 9 DE JULIO TOMAR A LA IZQUIERDA POR AV. PERON	00:01:xx.xx
30	1.550	0.600		 CRUZAR JUNIN	00:03:xx.xx
30	2.390	0.840		 CRUZAR AV ESPAÑA	00:04:xx.xx
30	velocidad proxima referencia	VII° GRAN PREMIO YPF ARGENTINO HISTORICO			PAG. N° 1

Sector Clasificadorio Nro:			1	SAN LUIS	ETAPA N°
Km Totales del Sector :			40.730	POTRERO DE LOS FUNES	2-A
Vel.	Dist. Total	Dist. Parcial	Direccion y Ubicacion de la Referencia	Referencia / Informacion	Hora de Carrera HH:MM:SS.CC
30	3.290	0.900		 ● MERCADO SEGUIR POR AV. SUCRE	00:06:xx.xx
30	3.800	0.510		   ● CONSTRUSHOP TOMAR A LA DERECHA POR AV. CENTENARIO	00:07:xx.xx
30	4.400	0.600		 ● CENTRO ADMINISTRATIVO E INFORMatico	00:08:xx.xx
30	5.140	0.740		 ● GNC	00:10:xx.xx
30	5.850	0.710		  PASAR BAJO PUENTE A V. DE LA QUEBRADA POR AUTOPISTA RUTA 3	00:11:xx.xx
60	velocidad proxima referencia	VII° GRAN PREMIO YPF ARGENTINO HISTORICO			PAG. N° 2

Sector Clasificadorio Nro:			1	SAN LUIS	ETAPA N°
Km Totales del Sector :			40.730	POTRERO DE LOS FUNES	2-A
Vel.	Dist. Total	Dist. Parcial	Direccion y Ubicacion de la Referencia	Referencia / Informacion	Hora de Carrera HH:MM:SS.CC
60	6.410	0.560		 PEQUEÑA ROTONDA SEGUIR POR AUTOPISTA RUTA 3	00:12:xx.xx
60	9.850	3.440		 SEGUIR POR AUTOPISTA RUTA 3	00:15:xx.xx
60	<u>10.414</u>	0.564		 COMIENZA ZONA DE CONTROL DE ODOMETRO	00:17:00.00
58	<u>12.432</u>	2.018		 LA PUNTA 6 KM	00:19:05.26
58	<u>16.697</u>	4.265		 FIN ZONA DE CONTROL DE ODOMETROS	00:23:29.98
40	velocidad proxima referencia	VIIº GRAN PREMIO YPF ARGENTINO HISTORICO			PAG. N° 3