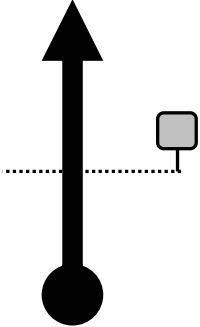
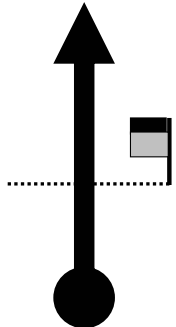
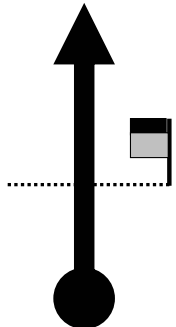
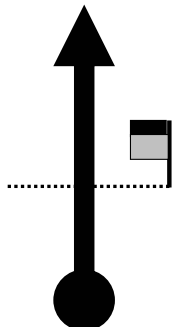
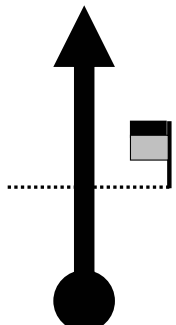


Sector Clasificadorio Nro:			1	CAMPING A.C.A. LUJAN	ETAPA N°
Km Totales del Sector :			81.130	C. DE ARECO	1-B
Vel.	Dist. Total	Dist. Parcial	Direccion y Ubicacion de la Referencia	Referencia / Informacion	Hora de Carrera HH:MM:SS.CC
40	0.000	0.000		<p>LARGADA CAMPING A.C.A. LUJAN</p>	00:00:00.00
40	0.100	0.100		<p>POR EX. RUTA 7 A GRAL. RODRIGUEZ</p>	00:00:xx.xx
40	1.900	1.800		<p>POR RUTA 6 A ACC. OESTE</p>	00:02:xx.xx
40	3.720	1.820		<p>SALIR DE RUTA 6 Y TOMAR ACCESO OESTE A LUJAN - MERCEDES</p>	00:05:xx.xx
40	4.950	1.230		<p>SOBRE ACCESO OESTE (RUTA 7)</p>	00:07:xx.xx
90	velocidad proxima Referencia	VII° GRAN PREMIO YPF ARGENTINO HISTORICO			PAG. N° 1

Sector Clasificadorio Nro:			1	CAMPING A.C.A. LUJAN	ETAPA N°
Km Totales del Sector :			81.130	C. DE ARECO	1-B
Vel.	Dist. Total	Dist. Parcial	Direccion y Ubicacion de la Referencia	Referencia / Informacion	Hora de Carrera HH:MM:SS.CC
90	5.800	0.850		<p>SALIDA DE RUTA 5, SEGUIR AL FRENTE POR AUTOPISTA RUTA 7</p>	00:08:xx.xx
90	12.540	6.740		<p>SALIDA DE RUTA 192, SEGUIR AL FRENTE POR AUTOPISTA RUTA 7</p>	00:12:xx.xx
90	16.630	4.090		<div style="border: 1px solid black; padding: 5px; width: fit-content; margin: 0 auto;"> <p>ATENCION A 300 M FIN AUTOPISTA</p> </div>	00:15:xx.xx
60	19.530	2.900		<p>PRECAUCION VIAS ACTIVAS, SEGUIR POR RUTA 7</p>	00:18:xx.xx
60	<u>19.854</u>	0.324		<p>ANTES DE KM 77</p> <p>ZONA DE CONTROL DE ODOMETRO</p>	00:19:00.00
80	velocidad proxima Referencia	VIIº GRAN PREMIO YPF ARGENTINO HISTORICO			PAG. N° 2

Sector Clasificadorio Nro:			1	CAMPING A.C.A. LUJAN	ETAPA N°
Km Totales del Sector :			81.130	C. DE ARECO	1-B
Vel.	Dist. Total	Dist. Parcial	Direccion y Ubicacion de la Referencia	Referencia / Informacion	Hora de Carrera HH:MM:SS.CC
80	<u>22.111</u>	2.257			00:20:41.57
80	<u>24.137</u>	2.026			00:22:12.74
80	<u>28.172</u>	4.035			00:25:14.31
80	<u>30.191</u>	2.019		 FIN ZONA CONTROL ODOMETRO	00:26:45.17
30	30.670	0.479		 ESTACION DE PEAJE \$ 2.40,-	00:27:xx.xx
30	velocidad proxima Referencia	VIIº GRAN PREMIO YPF ARGENTINO HISTORICO			PAG. N° 3

Sector Clasificadorio Nro:			1	CAMPING A.C.A. LUJAN	ETAPA N°
Km Totales del Sector :			81.130	C. DE ARECO	1-B
Vel.	Dist. Total	Dist. Parcial	Direccion y Ubicacion de la Referencia	Referencia / Informacion	Hora de Carrera HH:MM:SS.CC
30	<u>31.007</u>	0.337		<div style="border: 1px solid black; border-radius: 15px; padding: 5px; text-align: center;"> S.O.S. * 577 </div> <p>ZONA DE CONTROL DE ODOMETRO</p>	00:29:00.00
80	<u>34.175</u>	3.168		<div style="border: 1px solid black; padding: 5px; text-align: center;"> KM 91 </div>	00:31:22.56
80	<u>36.243</u>	2.068		<div style="border: 1px solid black; padding: 5px; text-align: center;"> KM 93 </div>	00:32:55.62
80	<u>40.256</u>	4.013		<div style="border: 1px solid black; padding: 5px; text-align: center;"> KM 97 </div> <p>FRENTE A YPF</p>	00:35:56.20
80	<u>42.298</u>	2.042		<div style="border: 1px solid black; padding: 5px; text-align: center;"> KM 99 </div> <p>FIN ZONA DE CONTROL DE ODOMETRO</p>	00:37:28.09
80	velocidad proxima Referencia	VIIº GRAN PREMIO YPF ARGENTINO HISTORICO			PAG. N° 4